

合同登记编号:

--	--	--	--	--	--	--	--	--	--	--	--	--	--	--	--	--	--	--	--

## 技术服务合同

(含技术培训、技术中介)

项目名称: 顺义区房地一体的宅基地、集体建设用地地籍调查和确权登记

委托人: 北京市规划和自然资源委员会顺义分局  
(甲方)

受托人: 正元地理信息集团股份有限公司  
(乙方)

签订地点:

签订日期: 2024年6月25日

有效期限: 2024年6月25日至2025年6月30日



## 填写说明

一、“合同登记编号”由技术合同登记处填写。

二、技术服务合同是指当事人一方以技术知识为另一方解决特定技术问题所订立的合同。

技术培训合同是指当事人一方委托另一方对指定的专业技术人员进行特定项目的技术指导和专业训练所订立的合同。

技术中介合同是指当事人一方以知识、技术、经验和信息为另一方与第三方订立技术合同进行联系、介绍、组织工业化开发并对履行合同提供服务所订立的合同。

三、计划内项目应填写国务院部委、省、自治区、直辖市、计划单列市、地、市（县）级计划，不属于上述计划的项目此栏划（/）表示。

四、服务内容、方式和要求

属技术服务，此条款填写特定技术问题的难度和范围，主要技术经济指标及效益情况，具体的做法、手段、程序以及交付成果的形式。

属技术培训，此条款填写培训内容和要求，以及培训计划、进度。

属技术中介，此条款填写中介内容和要求。

五、工作条件和协作事项

包括甲方为乙方提供的资料、文件及其它条件，双方协作的具体事项。

六、本合同书中，凡是当事人约定认为无需填写的条款，在该条款填写的空白处划（/）表示。

依据《中华人民共和国民法典》等相关法律法规的规定，合同双方就顺义区房地一体的宅基地、集体建设用地地籍调查和确权登记的技术服务工作，协商一致，签订本合同，以资共同遵守。

**第一条、甲方委托乙方进行技术服务的内容如下：**

**(一) 服务范围：**

**(一) 服务范围**（第一阶段试点村除外，全区范围内宅基地和集体建设用地）

镇	地籍测绘面积 (平方公里)		建构筑物测绘面积 (平方公里)		权属调查面积 (平方公里)	
	集建地	宅基地	集建地	宅基地	集建地	宅基地
牛栏山镇	约 2.271	约 2.893	约 1.136	约 2.893	约 2.271	约 2.893
天竺镇	约 0.664	约 0.254	约 0.332	约 0.254	约 0.664	约 0.254
高丽营镇	约 6.124	约 4.235	约 3.062	约 4.235	约 6.124	约 4.235
北石槽镇	约 2.994	约 2.429	约 1.497	约 2.429	约 2.994	约 2.429
赵全营镇	约 4.876	约 4.754	约 2.438	约 4.754	约 4.876	约 4.754

**(二) 服务内容：**

**1. 一般内容**

(1) 集体土地所有权更新。开展①已经入库的集体土地所有权登记成果及地籍调查成果的更新；②集中更新集体土地所有权地籍调查成果；③通过数据审核和对照检查等方式进行集体土地所有权更新成果审核；④统一汇交集体土地所有权确权登记及地籍调查成果；⑤集体土地所有权更新应以农村集体经济组织为单元，未成立农村集体经济组织的可以按照村民委员会管辖范围为单元。

(2) 地籍区、地籍子区更新。依据《不动产单元设定与代码编制规则》，以保障日常不动产确权登记有序进行为前提，开展地籍区、地籍子区必要的更新工作。

**2. 集体建设用地**

集体建设用地工作程序主要为：前期准备、工作底图制作、集体土地所有

权更新、地籍区（地籍子区）更新、发布通告、地籍测绘、建（构）筑物测绘和权属调查、成果审核、检查验收、成果资料整理与归档、地籍数据库更新、调查数据融合等步骤。

（1）集体建设用地地籍调查。①2012年以前完成集体建设用地确权登记的，经核实界址无变化，酌情补充权属来源材料等信息并开展房屋及建（构）筑物的补充调查；②2012年以前完成集体建设用地确权登记或地籍调查的，经核实界址已变化，补充权属来源材料等信息开展界址更新调查和房屋及建（构）筑物的补充调查；③2012年以后新增的集体建设用地，开展地籍调查；④乱占耕地建房及小产权房等，与地方政府及执法机构充分协商确认，依照确认结果和资料开展占地范围和定着物的不动产测绘，否则开展地籍调查。

（2）调查数据融合。以集体土地所有权登记确权登记成果为基础，将国有土地、集体建设用地、宅基地、地籍总调查最新时点的年度国土调查成果进行融合处理，以地籍子区为基本单元进行全面整合。

（3）协助完成本项地籍调查和确权登记工作中的其他相关工作，并出具相应成果。

### 3. 宅基地

宅基地工作程序主要分为：前期准备、工作底图制作、户籍信息关联、发布通告、地籍测绘、建（构）筑物测绘和权属调查、成果审核、成果公示、检查验收、成果资料整理与归档、地籍数据库入库等步骤。详细工作要求如下：

（1）历史上已经颁发过集体建设用地使用权证书等权利证明（宅基地）的，开展地籍调查并关联相关权利证明。

（2）历次宅基地试点工作已经完成地籍调查，经核实界址无变化，开展宅基地地籍调查成果补充更新和房屋调查。

（3）未开展过宅基地地籍调查，开展地籍调查。

（4）对于农民上楼、居住小区和城乡结合地区（农居混杂），简化开展地籍调查，不开展房产分户调查。

（5）小产权等违法建设的住宅用地，依照违法建（构）筑物处罚决定设定不动产单元，编制不动产单元编码，开展土地和房屋基本状况调查。包括：土地范围及四至、房屋坐落、层数、建筑面积、占地面积，并在调查表中注明说明。



(6) 协助完成本项地籍调查和确权登记工作中的其他相关工作，并出具相应成果。

### (三) 工作进度：

2025年6月底前完成地籍调查工作，形成房地一体的宅基地、集体建设用地地籍调查成果。

### (四) 执行技术标准：

本项目执行的作业技术依据如下：

#### 1. 文件依据

《国土资源部关于进一步加快宅基地和集体建设用地确权登记发证有关问题的通知》(国土资发〔2016〕191号)

《自然资源部关于加快宅基地和集体建设用地使用权确权登记工作的通知》(自然资发〔2020〕84号)

《自然资源部办公厅关于宅基地和集体建设用地地籍调查工作中增加山地丘陵区切坡建房调查内容的通知》(自然资办函〔2020〕1590号)

《自然资源部办公厅关于印发〈宅基地和集体建设用地使用权确权登记工作问答〉的函》(自然资办函〔2020〕1344号)

《自然资源部关于加快完成集体土地所有权确权登记成果更新汇交的通知》(自然资发〔2022〕19号)

《进一步做好地籍调查工作的通知》(待下发)

《关于房地一体集体建设用地使用权确权登记的指导意见》(征求意见稿)

《不动产权籍调查技术方案(试行)》(国土资发〔2015〕41号)

后期国家和北京市出台的有关文件。

#### 2. 技术标准

《土地利用现状分类》GB/T 21010-2017

《地籍调查规程》TD/T 1001-2012

《地籍调查技术规程》GB/T 42547-2023

《不动产单元设定与代码编制规则》GB/T 37346-2019

《地籍调查规程 第一部分：不动产(征求意见稿)》

《地籍数据库 第一部分：不动产（征求意见稿）》  
《不动产登记数据库标准》（TD/T 1066-2021）  
《不动产登记数据整合建库技术规范》（TD/T 1067-2021）  
《不动产登记信息管理基础平台接入技术规范（2021年修订版）》  
《国民经济行业分类与代码》（GB/T 4754-2011）  
《房产测量规范》（GB/T 17986.1-2000）  
《房屋面积测算技术规程》（DB11/T 661-2009）  
《工程测量标准》GB50026-2020  
《城市测量规范》CJJ/T 8-2011  
《北京市工程测量技术规程》DB11/T 339-2016  
《北京市基础测绘技术规程》DB11/T 407-2017  
《卫星定位城市测量技术标准》CJJ/T 73-2019  
《全球定位系统实时动态测量（RTK）技术规范》CH/T 2009-2010  
《国家基本比例尺地图图式第一部分：1:500 1:1000 1:2000 地形图图式》  
GB/T20257.1-2017  
《测绘成果质量检查与验收》（GB/T 24356-2023）  
《数字测绘成果质量检查与验收》（GB/T 18316-2008）  
其他相关技术依据。

## 第二条、履行期限、地点和方式

### （一）履行期限

本合同自 2024 年 6 月 25 日至 2025 年 6 月 30 日，并配合完成后期所有工作。  
在采购人指定地点履行。

### （二）成果提交：

1. 权属调查成果。权属调查成果由地籍调查表和指界手续材料组成。
2. 地籍测绘成果。地籍测绘成果包括测绘成果和图件成果。
3. 电子数据成果。包括依据《地籍数据库第一部分：不动产（征求意见稿）》建设的地籍数据库和权属调查、地籍测绘、文档成果的电子形式数据成果。
4. 文档成果。文档成果包括收集的资料、技术类文字报告和技术文件依据等。

5. 其他成果。协助提供本项地籍调查和确权登记工作中的其他相关工作成果。

### 第三条、甲方协作事项

为保证乙方有效进行技术服务工作，甲方应当向乙方提供下列工作条件和协作事项：

- 1、提供技术资料：乙方为完成合同约定服务内容所必须的技术资料。
- 2、提供工作条件：在项目实施期间给予其他必要的协助
- 3、甲方提供上述工作条件和协作事项的时间及方式：合同履行期间，按照甲乙双方协商的形式提供上述工作条件。

### 第四条、技术情报和资料的保密（请划“√”选择）

按照国家保密法规执行。保密期限为永久。双方均对对方提供的技术情报和资料承担保密义务。无论本合同是否有效、变更、解除、终止，本条款的效力均不受影响。

本项目属于涉密项目，甲乙双方应严格遵守国家保密法规的相关规定。

### 第五条、履约验收、评价方法

考核要求以市级下发文件为准，成果需通过市、区两级验收，包括但不限于以下成果。

1. 权属调查成果。权属调查成果由地籍调查表和指界手续材料组成。

（1）地籍调查表由封面、宗地调查表、集体土地所有权宗地分类面积调查表、房屋调查表、建（构）筑物调查表等组成。其中：①建设用地使用权宗地，由宗地调查表、房屋调查表、建（构）筑物调查表，及不动产单元表组成；②不动产单元表包括宗地表、宗地内房屋自然幢汇总表、房屋定着物单元汇总表、建（构）筑物表等。

（2）指界手续材料由指界通知书、指界委托书、指界人身份证明（法人代表或负责人或个人或代理人）、违约缺席定界通知书、土地权属界线协议书、不动产权属争议原由书等组成。

2. 地籍测绘成果。地籍测绘成果包括测绘成果和图件成果。

（1）测绘成果主要包括：界址点成果表和误差检测表、房屋及其附属设施

数据采集成果和房屋边长误差检测表、面积计算成果和房屋面积计算草图等。

(2) 图件成果主要包括工作底图、分幅地籍图(北京 2000 坐标系)、宗地图、房产图等。

3. 电子数据成果。包括依据《地籍数据库第一部分:不动产(征求意见稿)》建设的地籍数据库和权属调查、地籍测绘、文档成果的电子形式数据成果。

4. 文档成果。文档成果包括收集的资料、技术类文字报告和技术文件依据等。

(1) 收集的材料。按照不同的不动产类型、权利类型、登记类型收集的材料清单。

(2) 技术类文字报告。主要包括任务合同、测绘资质证书、工作方案、工作报告、进度报告、三检记录、技术报告(总报告和分报告)、质量检验报告、整改报告、项目总结报告等。

(3) 技术文件依据。主要包括《技术指引》、《技术细则》、地籍调查技术口径、会议纪要、核查发现的问题清单等文件。

5. 其他成果。协助提供本项地籍调查和确权登记工作中的其他相关工作成果。

本项目通过市级验收并完成结项后免费售后服务期 1 年,期间乙方应对甲方本项目所有的咨询、后续服务、手续办理等提供免费支持。

## 第六条、项目成果的归属和分享

(一) 乙方提供的本项目所有成果的知识产权归甲方所有,未经甲方书面许可,乙方不得对本次项目所形成的资料及文件擅自复制,或向第三方转让、扩散,或用于本合同外的项目。否则,乙方应承担由此引起的法律后果及赔偿甲方的所有损失。

(二) 本合同终止后的 15 日内,乙方应将从甲方获得技术情报和资料退还给甲方,未经甲方许可不得保留任何资料的复印件及数据备份。

## 第七条、报酬及其支付方式:

### (一) 本项目报酬

本项目合同预计总金额为人民币(大写):壹仟伍佰柒拾肆万伍仟壹佰贰拾玖元整(小写:¥15745129.00元),最终以财政批复为准。其中地籍测绘宅基地单价为人民币295000.00元/平方公里,集建地单价为40500.00元/平方公里;



建构物测绘宅基地单价为 251000.00 元/平方公里，集建地单价为人民币 251000.00 元/平方公里；权属调查宅基地单价为人民币 295000.00 元/平方公里，集建地单价为 40500.00 元/平方公里。

1. 上述单价在合同执行阶段均固定不变。最终项目总金额为根据上述单价及实际工作量经区财政竣工结算评审审定金额。最终结算金额不超过合同预计总金额。

2. 上述合同价款已包含乙方为完成合同约定全部工作和义务所需的一切费用；除此之外，甲方无需再向乙方支付任何费用。

**(二) 履约保证金：本合同不适用履约保证金。**

**(三) 支付方式**

本合同采用第 2 种支付方式：

1、一次性总支付：乙方完成合同约定工作内容后向甲方提交全部成果，并经甲方验收合格，甲方向乙方一次性支付合同全部金额，人民币大写：  /  （小写：¥   /   元）；

2、分期支付：

(1) 第一次：合同生效后 15 日内，甲方向乙方支付合同总金额的 30%，人民币大写：肆佰柒拾贰万叁仟伍佰叁拾捌元柒角（小写：¥ 4723538.70 元），具体支付金额以财政资金实际到位金额为准；如财政资金实际到位不足合同金额的 30%，产生的差额，甲方在后续付款中向乙方支付。

(2) 第二次：2025 年 12 月底前，乙方完成全部项目且地籍调查成果数据入库后，根据本条（一）中要求，按实际地籍调查入库宗地面积数计算项目实际总金额的 70%，减去第一次已支付金额，为第二次甲方向乙方支付金额，具体支付金额以财政资金实际到位金额为准；如财政资金实际到位金额不足第二次应支付金额，产生的差额，甲方在后续付款中向乙方支付。

(3) 第三次：2026 年以后，项目经验收合格，财政资金到位并经项目竣工结算后，根据区财政项目竣工结算评审金额，减去第一次、第二次已支付金额，为第三次甲方向乙方支付金额。如根据本条（一）中要求，项目竣工结算金额小于甲方已经支付的金额，乙方应在 30 日内返还相应的费用。

乙方收取相应款项前，应向甲方提供正式等额发票，因乙方未提供发票造成付款延迟，甲方不承担违约责任。

区财政项目竣工结算评审金额为最终项目总金额。凡甲方付款依托于财政拨款，如遇财政拨款计划有变动，以款项实际到账数额、时间为准。因财政拨款变动导致甲方实际付款时间迟于合同约定的，不构成甲方违约，甲方无需承担任何责任。

双方一致认可，甲方支付本合同项下款项，需经有关单位通过财政审批，若因财政审批流程延迟导致付款延迟的，不视为甲方违约，甲方不承担任何违约责任。

因财政资金未到位导致上述分期支付时间节点前相应款项未支付，延后支付的，不构成甲方违约，甲方无需承担任何责任。2024年至2025年资金支付时优先使用市级资金支付。项目资金实际支付次数不仅限于上述三次支付，根据财政资金到位时间、次数进行具体安排。

#### **（四）乙方收款账户：**

乙方：正元地理信息集团股份有限公司

地址：北京市顺义区国门商务区机场东路2号

邮政编码：101300

联系电话：010-53296136

开户银行：招商银行股份有限公司北京自贸试验区商务中心区支行

账号：531903477010803

乙方应保证本合同载明的乙方收款账户信息准确、有效，若指定收款的账户信息发生变更，应及时书面告知甲方。

**（五）以上具体支付进度和比例以财政拨款到位情况为准。乙方不得因此向甲方提出索赔或主张权利。**

### **第八条、权利和义务**

#### **（一）甲方的权利和义务**

- 1、甲方有权要求乙方按本合同的要求，按期保质保量完成工作任务。
- 2、甲方有权对项目工作进度、质量等情况进行监督、检查，并提出相关询问。
- 3、甲方有权要求乙方对已提交技术成果进行补充完善。
- 4、甲方应当为乙方的作业队伍顺利进入现场工作提供便利条件。

5、甲方保证项目款按时到位，以保证项目的顺利进行。

## **(二) 乙方的权利和义务**

1、乙方应按照合同约定和相关标准开展工作，按照协议约定时间提交项目成果，并进行成果归档；乙方应确保工作中提交的工作成果及服务不侵害第三方的在先权利，否则应承担由此产生的一切后果。

2、项目进行期间乙方应就作业安全制定完整可行的方案，作业人员应严格遵守各项规章制度，乙方工作人员在履行本合同期间造成的财产或人身损害，其后果均由乙方承担，甲方概不负责。

3、乙方提交工作成果后，须参加甲方组织的验收，并及时根据验收结果负责进行必要的调整。

4、未经甲方书面同意，乙方不得将本项目全部或部分工作委托第三方实施。

5、乙方应按照国家安全生产、交通法规等要求申请并取得相关证件或批复，开展相应工作。

6、乙方应选派有工作经验、技术全面、责任心强的技术人员承担本项工作，并明确每个作业小组负责人，未经甲方同意，不得更换。

7、甲乙双方约定，乙方就本合同项下的所有债权不得以任何形式（包括但不限于债权转让、质押、赠与等）转让给第三人。

8、乙方不得以本合同款项未支付到位为由，拒发乙方员工工资。乙方拒发乙方员工工资产生的法律后果，由乙方自行承担。

## **第九条、违约责任**

违反本合同约定，违约方应当按照《中华人民共和国合同法》及相关法律法规及本合同有关条款的规定承担违约责任。

(一) 甲方和乙方未按约定履行本合同义务均属违约，应向对方承担因违约造成的一切损失；

(二) 违约责任：

1、因乙方原因导致本合同无法继续履行而终止的，或因工作失误给甲方造成重大经济损失的，乙方应承担由于合同终止或工作失误给甲方带来的全部经济损失，乙方除应向甲方返还已收取的合同款项外，还应向甲方支付本合同金额的20%作为违约金，违约金未能弥补甲方全部损失的，乙方应继续承担赔偿责任。

2、乙方违反本合同规定的期限，延迟交付合同的成果的，每延迟1日，乙方应当支付合同金额千分之三的违约金，由甲方从未付款项中扣除；延期超过30日的，甲方有权解除合同，已经完成的项目成果归甲方所有，乙方除应向甲方返还已收取的合同款项外，还应向甲方支付本合同金额的20%作为违约金，违约金未能弥补甲方全部损失的，乙方应继续承担赔偿责任。

3、乙方违反本合同规定的内容，提交的成果经验收评审不合格，甲方有权解除本合同，已经完成的项目成果归甲方所有，乙方除应向甲方返还已收取的合同款项外，还应向甲方支付本合同金额的20%作为违约金，违约金未能弥补甲方全部损失的，乙方应继续承担赔偿责任。

4、乙方擅自将工程转包、分包给第三方实施的，甲方有权解除合同，已经完成的项目成果归甲方所有，乙方除应向甲方返还已收取的合同款项外，还应向甲方支付本合同金额的20%作为违约金，违约金未能弥补甲方全部损失的，乙方应继续承担赔偿责任。

5、质保期出现质量问题的，乙方应在约定期限内进行纠正并修复，否则甲方有权扣除质保金，乙方还应向甲方支付已收合同金额的20%作为违约金，违约金未能弥补甲方全部损失的，乙方应继续承担赔偿责任。

6、乙方违反保密义务给甲方造成损失的，应当赔偿甲方因此遭受的全部损失，并按合同金额的20%向甲方支付违约金。情节严重的，应依法追究相关责任人的法律责任。

7、乙方未按照合同约定或甲方要求履行义务的，甲方有权要求乙方限期整改，乙方拒绝整改或整改后仍不符合约定的，甲方有权解除本合同，并要求乙方支付合同总金额的30%作为违约金，违约金不能弥补甲方损失的，乙方继续承担赔偿责任。

## **第十条、不可抗力**

(一) 不可抗力的内容按我国法律现行的有关规定执行

(二) 不可抗力对合同双方均适用，在合同签订后由于不可抗力不能履行合同时，双方对由此产生的损失不得提出索赔要求。

(三) 由于不可抗力使合同无法如约履行时，经双方协商，允许变更或终止合同。



(四) 双方遇到不可抗力后，应立即通知对方，并出具有关证明文件。

(五) 由于乙方违约在先，导致未能避免本可避免的不可抗力，乙方不可免责，并应赔偿甲方由此遭受的全部损失。

### 第十一条、合同的变更、终止和解除

(一) 经甲乙双方协商一致，可以变更、解除或终止本合同。

(二) 因不可抗力、国家政策调整等原因造成本合同无法继续履行的，本合同终止履行。

(三) 发生下列情形之一的，甲方有权解除合同，乙方除应向甲方返还已收取的合同款项外，还应向甲方支付本合同金额的 20% 作为违约金。

- 1、乙方未按本合同正文的要求执行项目，且经甲方要求，仍拒不改正的；
- 2、甲方发现乙方不具备项目承担能力的；
- 3、未经甲方同意，乙方转包合同任务的；
- 4、乙方未能如期提交项目成果，且经甲方要求，仍未提交的；
- 5、乙方提交的成果未通过项目评审验收，且在 30 日内或甲方确定的其他期限内仍未通过项目验收的；
- 6、乙方严重违反合同约定的其它情形。

### 第十二条、合同争议的解决方式：

本合同在履行过程中发生争议，由双方当事人协商解决；协商不成的，双方同意采取以下第 (二) 种方式解决。

- (一) 向北京仲裁委员会申请仲裁。
- (二) 向甲方住所地有管辖权的人民法院起诉。

### 第十三条、其他

(一) 本合同一式 4 份，甲乙双方各执 2 份，每份具有同等法律效力。





(二) 本合同自双方加盖单位公章或合同专用章之日起生效，如需经有关部门批准的，以有关部门的批准日期为合同生效日。

(三) 合同附件系本合同的组成部分，与本合同具有同等法律效力。

(四) 本合同未尽事宜，双方可签订补充协议。有关协议及经双方认可的来

往电报、传真、会议纪要等，均为本合同的组成部分，与本合同具有同等法律效力。

（以下无正文）

委托人(甲方)	名称(或姓名)	北京市规划和自然资源委员会顺义分局				
	法定代表人或 委托代理人					(签章)
	联系人 (承办人)					(签章)
	住所 (通讯地址)	顺义区复兴东街3号 院	邮政 编码	101300		
	电话	010-69442010	传真			
	开户银行	工行北京中山街支行				
	账号	0200041209014430087				2024年6月25日
	受托人(乙方)	名称(或姓名)	正元地理信息集团股份有限公司			
法定代表人					(签章)	
联系人 (经办人)					(签章)	
住所 (通讯地址)		北京市顺义区国门商 务区机场东路2号	邮政 编码	101300		
电话		010-53296136	传真	010-5086 3220		
开户银行		招商银行股份有限公司北京自贸试验区商 务中心区支行			2024年6月25日	
账号		531903477010803				



印花税票粘贴处

Handwritten signature in black ink.



登记机关审查登记栏：

经办人：

技术合同登记处机关（专用章）

年 月 日



# 保密协议

**项目名称：**顺义区房地一体的宅基地、集体建设用地地籍调查和确权登记

**甲方：**北京市规划和自然资源委员会顺义分局

**乙方：**正元地理信息集团股份有限公司

经甲乙双方友好协商，就甲方委托乙方开展的北京市顺义区房地一体宅基地、集体建设用地地籍调查和确权登记项目（以下简称“项目”）保密事宜，达成以下协议：

一、乙方应严格按照《中华人民共和国保守国家秘密法》《中华人民共和国保守国家秘密法实施办法》《计算机信息系统保密管理暂行规定》《国家秘密载体保密管理的规定》等相关法律法规及管理文件的要求，对项目进行有效管理，做好安全保密工作。

二、乙方应妥善保存甲方提供的保密信息，并采取一切必要措施确保保密信息不被第三方直接或间接解除、获悉；未经甲方书面许可，乙方不得向第三方透漏或允许第三方使用保密信息。

三、乙方对甲方提供的保密信息负管理责任，对因工作必须接触、使用保密信息的工作人员应告知保密信息的保密性和应承担的义务，并保证上述人员以书面形式同意接受本协议的约束，确保上述人员承担保密责任的程度不低于本协议规定的程度。乙方工作人员违反本协议所规定的保密义务，视同于乙方违反本协议，并应由乙方承担本协议所约定的违约责任。

四、乙方不得将项目相关信息材料用于该项目以外的其他工

作；未经许可，不得将修改、转换后的相关材料对外发布和提供；不得将该项目涉密资料和成果在计算机互联网上传输、登载。

五、乙方因任何原因发生泄密事件，乙方应立即向甲方告知保密信息泄露的情况，调查泄露的原因并采取积极、有效的措施防止保密信息的进一步泄露，调查完成后应向甲方提交泄密调查报告，并承担相应的违约责任。

六、乙方或其工作人员违反本协议约定保密义务，甲方有权解除顺义区房地一体宅基地、集体建设用地地籍调查和确权登记项目技术服务合同（以下简称“合同”），如甲方提出要求或合同解除、终止，乙方应在3日内将记录保密信息的所有载体归还甲方，或按照甲方指示予以销毁；

七、乙方承担保密义务的期限自双方签字盖章生效之日起，至甲方书面通知乙方解除保密义务或保密信息成为公开信息之日止。

本协议作为合同附件，是合同的有效组成部分，与合同具有同等法律效力。

本协议一式两份，甲乙双方各执一份，具有同等法律效力。



甲方：北京市规划和自然资源  
委员会顺义分局

代表签字：张永

日期：2024年6月25日



乙方：正元地理信息集团  
股份有限公司

代表签字：

日期：2024.6.25 张永